

«СОГЛАСОВАНО»

Глава администрации МО «Славский
городской округ»

Панфилов К.Б.

« » 2017 г.

«СОГЛАСОВАНО»

ОГИБДД МО МВД России «Советский»
Майор полиции

Гречкин Е.П.

« » 2017 г.

«РАЗРАБОТАНО»

Директор
МБОУ «Славская СОШ»

Киселев В.И.

« » 2017 г.

«СОГЛАСОВАНО»

И.о. начальника отдела образования
МО «Славский городской округ»

Виноградова Е.Ф.

« » 2017 г.

ПАСПОРТ АВТОБУСНОГО МАРШРУТА № 236

Школьный автобус: ПАЗ 32053-70 гос.номер О 608 НВ 39

Название маршрута: Славск - Лозняки – Ленинское – Ржевское –
Лужки – Славск

Вид маршрута: школьный

Перевозчик: МБОУ «Славская СОШ»

Адрес: 238600 Калининградская область,
г. Славск, ул. Спортивная, 16

Телефон: 8-401-63-3-15-62


Составлен по состоянию на 1 сентября 2017 г.

ПАСПОРТ МАРШРУТА

1.	Протяженность	182 км
2.	Сезонность работы	круглогодичный
3.	Дата открытия	01 сентября 2017г.
4.	Дата закрытия (основание)	

Директор МБОУ «Славская СОШ»

Киселев В.И.



Посадочные пункты	Показания тахографа, км	Расстояние между посадочными пунктами, км
Пункт в школу		
Славск	147252	
Радзиско	147269	17
Радзиско	147276	7
Славск	147296	10
Душка	147298	12
Радзиско	147301	3
Славск	147311	10



«ПРИТВЕРЖДАЮ»
Директор МБОУ «Славская СОШ»
Киселев В.И.
2017г.

АКТ

замера протяжённости маршрута

Комиссия в составе: председатель Бекбузаров И.К. и членов комиссии: заместитель директора по УР Грейчюс Г.Н., главный бухгалтер Абликowa О.М., секретарь учебной части Лазутина Е.В., водитель Абликов Д.А.

25 августа 2017 года произвела замер общей протяженности маршрута №1 «Славск – Ржевское – Ленинское – Лужки – Славск» и расстояние между основными объектами расположенными на его трассе.

Путем контрольного замера на автомобиле марки ПАЗ 3270 государственный номер О 608 НВ, укомплектованным сертифицированными шинами, водителем Абликовым Д.А. по путевому листу, путем сверки со схемой маршрута установила:

- общая протяженность маршрута, согласно показаниям тахографа и счетчика спидометра – составила 34 км
- расстояние от места постоянной стоянки до начального остановочного пункта маршрута №1 составило 17 км, а от конечного остановочного пункта маршрута до места постоянной стоянки 10 км.
- расстояние между остановочными пунктами на маршруте, фактическое время движения между остановочными пунктами, а также протяженности отдельных участков маршрута составили:

Остановочные пункты	Показания тахографа, км.	Расстояние между остановочными пунктами - км
Привоз в школу		
Славск	147252	
Ленинское	147269	17
Ржевское	147276	7
Славск	147286	10
Лужки	147298	12
Ржевское	147301	3
Славск	147311	10

Тахограф находился в рабочем состоянии.

Величина поправочного коэффициента равна 0

Председатель комиссии:  Бекбузаров И.К.

Члены комиссии:  Грейчюс Г.Н.

 Абликowa О.М.

 Лазутина Е.В.

 Абликов Д.А.

Организационные единицы	Водитель	Время	Скорость	Статус водителя
Славск - Славск	7410 мин	12	34	Крылова Т.Н. Абликow Д.А.
Рурское - Лужск Славск	8410 мин	13	35	Дубовик Д. Абликow Д.А.
Результат				
Славск - Лениново - Рурское - Лужск - Славск	11400 мин	8	38	Абликow Д.А.
Славск - Лениново - Лужск - Славск	13420 мин	13	35	Крылова Т.Н. Абликow Д.А.
Славск - Лениново - Рурское - Славск	15400 мин	17	35	Дубовик Д. Абликow Д.А.
Славск - Лениново - Рурское - Славск	16400 мин	7	35	Абликow Д.А.



«УТВЕРЖДАЮ»
Директор МБОУ «Славская СОШ»
Киселев В.И.
2017г.

ГРАФИК ДВИЖЕНИЯ ШКОЛЬНОГО АВТОБУСА

ПАЗ 32053-70

Маршрут № 236

Славск – Ржевское – Ленинское – Лужки – Славск

Остановочные пункты	Время	Кол-во уч-ся	Км	Ответственные
Привоз				
Ленинское- Славск	7ч30 мин	22	34	Крылова Т.Н. Абликов Д.А.
Ржевское- Лужки-Славск	8ч10 мин	22	25	Дзюбчик Л.Д. Абликов Д.А.
Развоз				
Славск-Ленинское- Ржевское-Лужки-Славск	11ч20 мин	8	38	Абликов Д.А.
Славск-Ржевское-Лужки- Славск	13ч20 мин	12	25	Крылова Т.Н. Абликов Д.А.
Славск-Ленинское- Ржевское-Славск	15ч00 мин	17	35	Дзюбчик Л.Д. Абликов Д.А.
Славск-Ленинское- Ржевское-Славск	16ч00 мин	7	35	Абликов Д.А.

ШКОЛЬНЫЙ МАРШРУТ № 236 И ЕГО ПРОТЯЖЕННОСТЬ

ПАЗ 3270 государственный номер О 608 НВ

№ маршрута	Согласие с ГИБДД школьного маршрута	количество детей подлежащих перевозке, чел.	Протяженность маршрута- км, (привоз + развоз)	Дорожное покрытие
1	Славск – Ржевское – Ленинское – Лужки - Славск	44	182	асфальт

Директор МБОУ «Славская СОШ»



Киселев В.И.

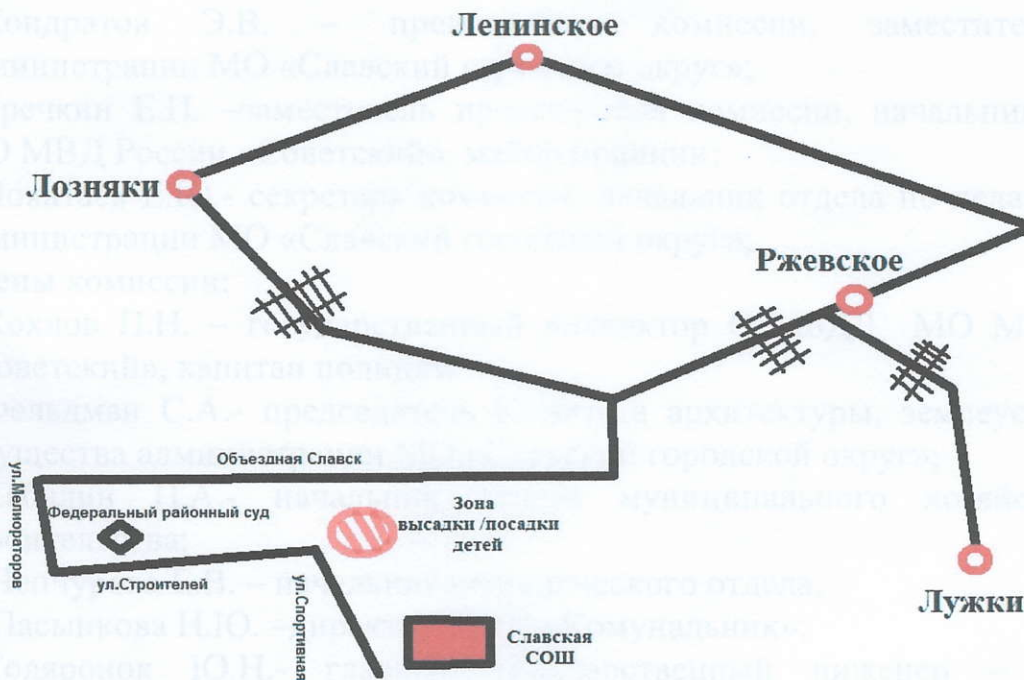
г. Славск

2017 г.



«УТВЕРЖДАЮ»
Директор МБОУ «Славская СОШ»
Киселев В.И.
2017г.

Схема движения школьного автобуса по маршруту Славск - Лозняки - Ленинское - Ржевское - Лужки - Славск



г.Славск

2017 г.

АКТ
КОМИССИОННОГО ОБСЛЕДОВАНИЯ СПЕЦИАЛЬНОГО
(школьного)
МАРШРУТА № 236

«Славск – Лозняки – Ржевское – Лужки – Славск»
МБОУ «Славская средняя общеобразовательная школа»

от «25» августа 2017г.

г.Славск

Окружная комиссия по обеспечению безопасности дорожного движения в составе:

1. Кондратов Э.В. – председатель комиссии, заместитель главы администрации МО «Славский городской округ»;
2. Гречкин Е.П. – заместитель председателя комиссии, начальник ОГИБДД МО МВД России «Советский», майор полиции;
3. Покатаев Е.Ю. – секретарь комиссии, начальник отдела по делам ГО и ЧС администрации МО «Славский городской округ»;

Члены комиссии:

4. Хохлов П.Н. – государственный инспектор ОГИБДД МО МВД России «Советский», капитан полиции
5. Фельдман С.А. – председатель Комитета архитектуры, землеустройства и имущества администрации МО «Славский городской округ»;
6. Кабалин П.А. – начальник отдела муниципального хозяйства и строительства;
7. Чепчурова Е.В. – начальника юридического отдела;
8. Пасынкова Н.Ю. – директор МУП «Комунальник»;
9. Толяронок Ю.Н. – главный государственный инженер – инспектор Государственного технического надзора;
10. Волчев В.Н. – директор МУП «Славск Авто»;
11. Оноприенко А.А. – начальник Государственного предприятия Калининградской области «Славский Райавтодор».

произвела обследование маршрута школьного автобуса, обеспечивающего подвоз детей МБОУ «Славская СОШ»

В результате обследования путем контрольного замера на автомашине, а также путем сверки с паспортом дороги установлено:

Маршрут «Славск – Лозняки-Ленинское-Ржевское-Лужки - Славск»

Дороги регионального значения обслуживает ГП «Славский Райавтодор». Протяженность дороги 35,5 км. Ширина проезжей части – 6 – 6,5 м. Покрытие асфальтобетонное. Произведен полный ремонт покрытия. Имеется 10 мостов и 5 трубоперезводов в хорошем состоянии, дорожные

знаки установлены. Имеется 3 ж/дорожных переезда, оборудованных автоматической сигнализацией.

На момент обследования деревьев угрожающих безопасному движению нет. Перевозку школьников по данному маршруту производит МБОУ «Славская СОШ».

Вывод: маршрут соответствует установленным требованиям ФЗ «О безопасности дорожного движения», Положения об обеспечении безопасности перевозок автобусами, требованиям к автодорогам с регулярным автобусным сообщением.

Председатель комиссии: _____ Э.В. Кондратов

Члены комиссии: _____ Е.П. Гречкин

_____ Е.Ю. Покатаев

_____ П.Н. Хохлов

_____ С.А. Фельдман

_____ П.А. Кабалин

_____ Е.В. Чепчурова

_____ Н.Ю. Пасынкова

_____ Ю.Н. Толяронок

_____ В.Н. Волчев

_____ А.А. Оноприенко

Руководитель организации _____ В.И. Киселев

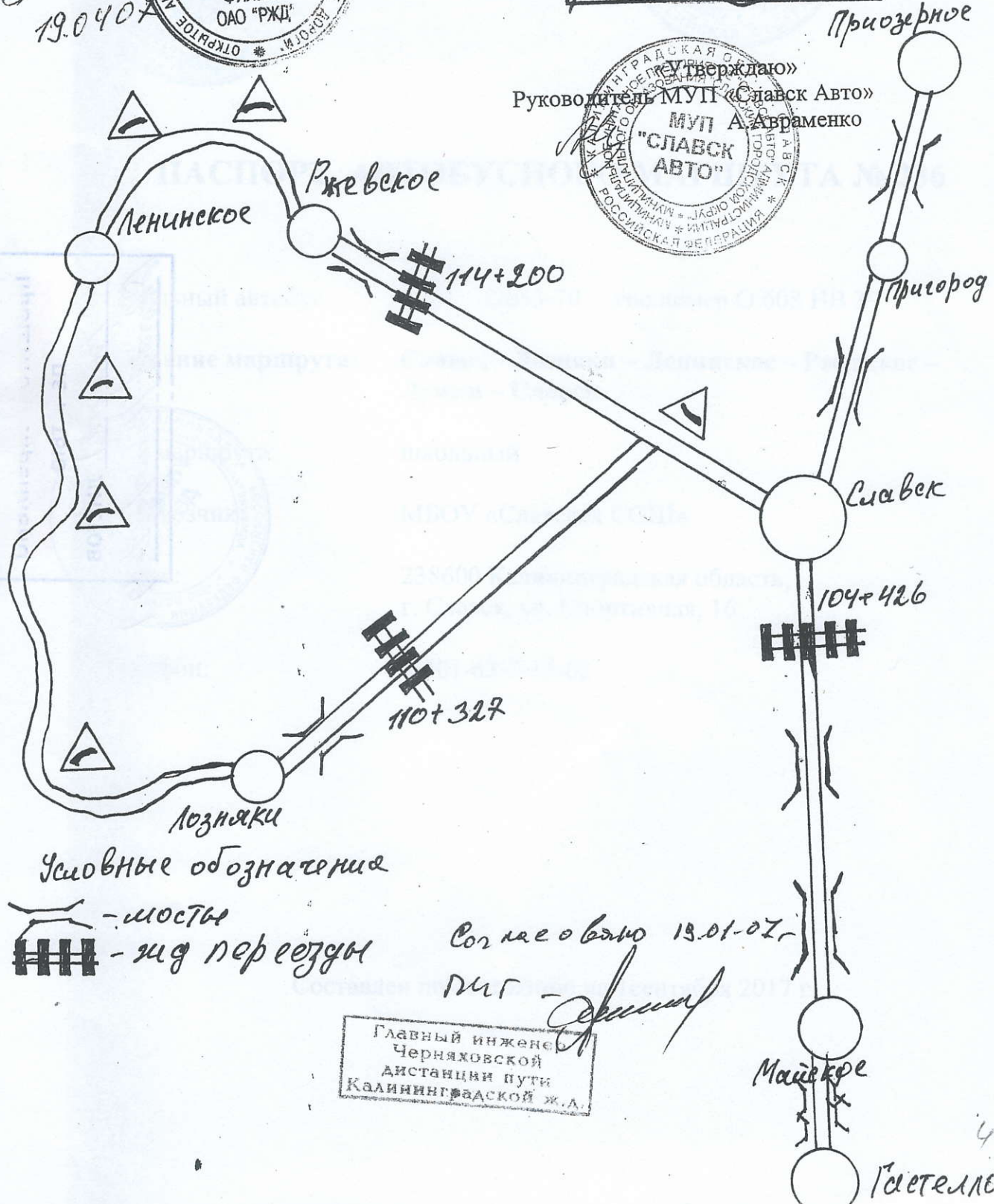

«Согласовано»

ГИБДД г.Славск

Шишкин О.П.

СХЕМА ОПАСНЫХ УЧАСТКОВ (Славская линия)

*массово
случаев
Калининградская*
19.04.07




Условные обозначения

- мосты
- шля переезды

Согласовано 19.01.07

М.П. *Шишкин*



Майское
Гостелле

СХЕМА ОПАСНЫХ УЧАСТКОВ
(градские территории)

ИПБДЛ с. Савок
Иркутская обл.
Иркутск

Иркутская обл.
Иркутск
ИПБДЛ с. Савок
Иркутская обл.
Иркутск



Итого пронумеровано,
пронумеровано и
прислано
10 листов
Иркутск



Иркутская обл.
Иркутск
ИПБДЛ с. Савок
Иркутская обл.
Иркутск