

«СОГЛАСОВАНО»

Глава администрации МО «Славский
городской округ»

Панфилов К.Б.

« » 2017 г.

«СОГЛАСОВАНО»

ОГИБДД МО МВД России «Советский»
майор полиции

Гречкин Е.П.

« » 2017 г.

«РАЗРАБОТАНО»

Директор

МБОУ «Славская СОШ»

Киселев В.И.

« » 2017 г.

«СОГЛАСОВАНО»

И.о. начальника отдела образования
МО «Славский городской округ»

Виноградова Е.Ф.

« » 2017 г.

ПАСПОРТ АВТОБУСНОГО МАРШРУТА № 237

Школьный автобус:

222335 гос.номер Р 956 МН 39

Название маршрута:

Славск - Пригородное – Приозерье – Славск

Вид маршрута:

школьный

Перевозчик:

МБОУ «Славская СОШ»

Адрес:

238600 Калининградская область,
г. Славск, ул. Спортивная, 16

Телефон:

8-401-63-3-15-62

Составлен по состоянию на 1 сентября 2017 г.

ПАСПОРТ МАРШРУТА

1.	Протяженность	144
2.	Сезонность работы	круглогодичный
3.	Дата открытия	01 сентября 2017 г.
4.	Дата закрытия (основание)	

Директор МБОУ «Славская СОШ»

Киселев В.И.



Целью контрольного замера на автомобиле марки ПАЗО транспортный номер Р 956 МН, управляемым сертифицированным лицом, водителем Адиновым А.В., по прилагаемому листу, путем сверки со схемой маршрута устанавливали:

- фактическую протяженность маршрута, согласно показаниям тахометра и одометра – составила 22 км.
- расстояние от места пограничной стоянки до начального остановочного пункта маршрута №1 составило 5 км, а от конечного остановочного пункта маршрута до места постоянной стоянки – 11 км.
- расстояние между остановочными пунктами на маршруте, фактическое время движения между остановочными пунктами, а также протяженность отделанных участков маршрута составили.

Остановочные пункты	Показание тахометра, км	Расстояние между остановочными пунктами - км
Станок	128981	
Пригородок	128992	11
Позава	129003	11
Судак	129008	5
Судак	129013	5
Позава	129018	5
Судак	129021	3
Станок	129029	8



Директор МБОУ «Славская СОШ»
Киселев В.И.
2017 г.

АКТ
замера протяжённости маршрута

Комиссия в составе: председатель Бекбузаров И.К. и членов комиссии: заместитель директора по УР Грейчюс Г.Н., главный бухгалтер Абликowa О.М., секретарь учебной части Лазутина Е.В., водитель Абликов А.В.


25 августа 2017 года произвела замер общей протяженности маршрута №237 Славск – Пригородное – Приозерье - Хутор и расстояние между основными объектами расположенными на его трассе.

Путем контрольного замера на автомобиле марки ПЕЖО государственный номер Р 956 МН , укомплектованным сертифицированными шинами, водителем Абликовым А.В., по путевому листу, путем сверки со схемой маршрута установила:

- общая протяженность маршрута, согласно показаниям тахографа и счетчика спидометра – составила 22 км.
- расстояние от места постоянной стоянки до начального остановочного пункта маршрута №1 составило 5 км, а от конечного остановочного пункта маршрута до места постоянной стоянки 11км.
- расстояние между остановочными пунктами на маршруте, фактическое время движения между остановочными пунктами, а также протяженности отдельных участков маршрута составили:

Остановочные пункты	Показания тахографа, км.	Расстояние между остановочными пунктами - км
Славск	128981	
Приозерное	128992	11
Славск	129003	11
Лужки	129008	5
Славск	129013	5
Пригородное	129018	5
хутор	129021	3
Славск	129029	8

Величина поправочного коэффициента равна 0



Председатель комиссии : Грейчус Бекбузаров И.К.
 Члены комиссии: ГН- Грейчус Г.Н.
Абликова Абликова О.М.
Лазутина Лазутина Е.В.
Абликов Абликов А.В.

Описание участка	Время	Голосов (чел)	Кв	Организаторы
Повыш				
Пригородное-Славск	7ч30 мин	21	22	Абликов А.В.
Пригородное-Славск	8ч00 мин	20	22	Абликов А.В.
Пригородное - Славск	8ч25 мин	17	19	Абликов А.В.
Славск-Хутор-Славск	8ч35 мин	2	16	Григорьев Е.М. Абликов А.В.
Результ				
Славск-Пригородное-Пригородное	11ч15 мин	7	22	Абликов Д.А.
Славск-Пригородное-Пригородное	13ч20 мин	16	22	Крылов Г.Н. Абликов Д.А.
Славск-Пригородное-Пригородное-Хутор	15ч40 мин	20	30	Драбчик И.Д. Абликов Д.А.
Славск-Пригородное-Пригородное	16ч00 мин	19	22	Абликов Д.А.

«УТВЕРЖДАЮ»
 Директор МБОУ «Славская СОШ»
 Киселев В.И.

 2017г.



ГРАФИК ДВИЖЕНИЯ ШКОЛЬНОГО АВТОБУСА

222335 Р 956 МН39

Маршрут № 237

Славск – Пригородное – Приозерье – Славск

Остановочные пункты	Время	Кол-во уч-ся	Км	Ответственные
Привоз				
Приозерье- Пригородное-Славск	7ч30 мин	21	22	Абликов А.В.
Приозерье- Пригородное- Славск	8ч 00мин	20	22	Абликов А.В.
Пригородное - Славск	8ч.25мин	19	10	Абликов А.В.
Славск-хутор-Славск	8ч.35мин	2	16	Пашкевич Е.М. Абликов А.В.
Развоз				
Славск- Пригородное- Приозерье	11ч20 мин	7	22	Абликов Д.А.
Славск- Пригородное- Приозерье	13ч20 мин	16	22	Крылова Т.Н. Абликов Д.А.
Славск- Пригородное- Приозерье-Хутор	15ч00 мин	20	30	Дзюбчик Л.Д. Абликов Д.А.
Славск- Пригородное- Приозерье	16ч00 мин	19	22	Абликов Д.А.

ШКОЛЬНЫЙ МАРШРУТ И ЕГО ПРОТЯЖЕННОСТЬ

ПЕЖО государственный номер Р 956 МН

№ маршрута	Согласие с ГИБДД школьного маршрута	количество детей подлежащих перевозке, чел.	Протяженность маршрута- км, (привоз + развоз)	Дорожное покрытие
237	Славск – Пригородное – Приозерье - Хутор	62	144	асфальт

Директор МБОУ «Славская СОШ»



Киселев В.И



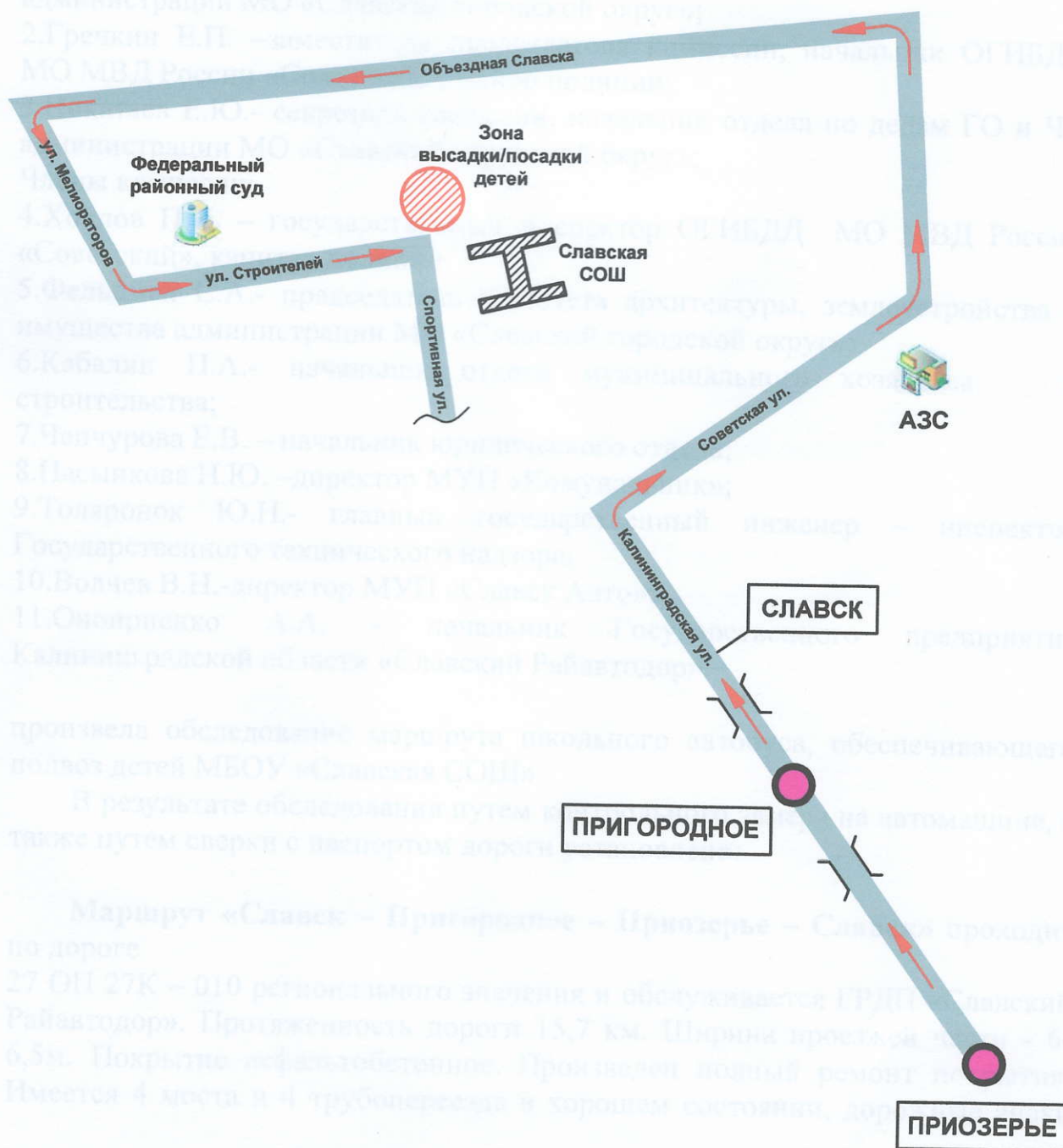
МБОУ "Славская СОШ"
г.Славск

"УТВЕРЖДАЮ"

Директор  В.И. Киселев/



Схема движения школьного автобуса по маршруту Славск - Пригородное - Приозерье и обратно



АКТ
КОМИССИОННОГО ОБСЛЕДОВАНИЯ СПЕЦИАЛЬНОГО
(школьного)
МАРШРУТА № 237

«Славск Пригородное – Приозерье – Славск»
МБОУ «Славская средняя общеобразовательная школа»

от «25» августа 2017г.

г.Славск

Окружная комиссия по обеспечению безопасности дорожного движения в составе:

1. Кондратов Э.В. – председатель комиссии, заместитель главы администрации МО «Славский городской округ»;
2. Гречкин Е.П. – заместитель председателя комиссии, начальник ОГИБДД МО МВД России «Советский», майор полиции;
3. Покатаев Е.Ю. – секретарь комиссии, начальник отдела по делам ГО и ЧС администрации МО «Славский городской округ»;

Члены комиссии:

4. Хохлов П.Н. – государственный инспектор ОГИБДД МО МВД России «Советский», капитан полиции
5. Фельдман С.А. – председатель Комитета архитектуры, землеустройства и имущества администрации МО «Славский городской округ»;
6. Кабалин П.А. – начальник отдела муниципального хозяйства и строительства;
7. Чепчурова Е.В. – начальник юридического отдела;
8. Пасынкова Н.Ю. – директор МУП «Комунальник»;
9. Толяронок Ю.Н. – главный государственный инженер – инспектор Государственного технического надзора;
10. Волчев В.Н. – директор МУП «Славск Авто»;
11. Оноприенко А.А. – начальник Государственного предприятия Калининградской области «Славский Райавтодор».

произвела обследование маршрута школьного автобуса, обеспечивающего подвоз детей МБОУ «Славская СОШ»

В результате обследования путем контрольного замера на автомашине, а также путем сверки с паспортом дороги установлено:

Маршрут «Славск – Пригородное – Приозерье – Славск» проходит по дороге 27 ОП 27К – 010 регионального значения и обслуживается ГРДП «Славский Райавтодор». Протяженность дороги 15,7 км. Ширина проезжей части - 6-6,5м. Покрытие асфальтобетонное. Произведен полный ремонт покрытия. Имеется 4 моста и 4 трубопереезда в хорошем состоянии, дорожные знаки

установлены. На момент обследования деревьев угрожающих безопасному движению нет.

Перевозку школьников по данному маршруту производит МБОУ «Славская СОШ».

Вывод: маршрут соответствует установленным требованиям ФЗ «О безопасности дорожного движения», Положения об обеспечении безопасности перевозок автобусами, требованиям к автодорогам с регулярным автобусным сообщением.

Председатель комиссии: _____ Э.В. Кондратов

Члены комиссии: _____ Е.П. Гречкин

_____ Е.Ю. Покатаев

_____ П.Н. Хохлов

_____ С.А. Фельдман

_____ П.А. Кабалин

_____ Е.В. Чепчурова

_____ Н.Ю. Пасынкова

_____ Ю.Н. Толяронок

_____ В.Н. Волчев

_____ А.А. Оноприенко


Руководитель организации _____ В.И. Киселев

«Согласовано»
ГИБДД г.Славск

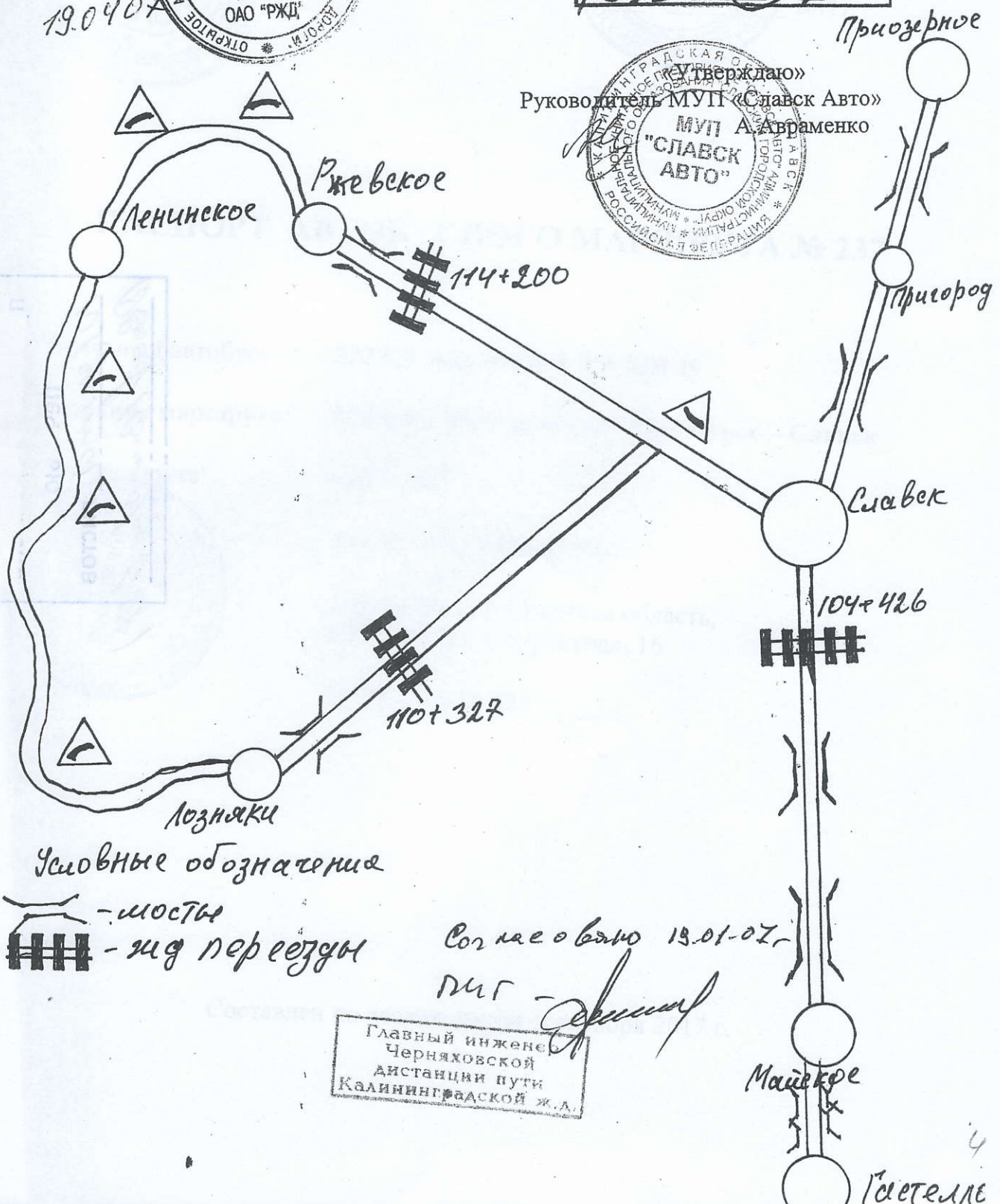
Шишкин О.П.

СХЕМА ОПАСНЫХ УЧАСТКОВ (Славская линия)

Согласовано
Наименование
Калининградская
19.04.07



Руководитель МУП «Славск Авто»
МУП А. Авраменко



Условные обозначения

- шесты
- шп. переезды

Согласовано 19.01.07

М.П. [Signature]


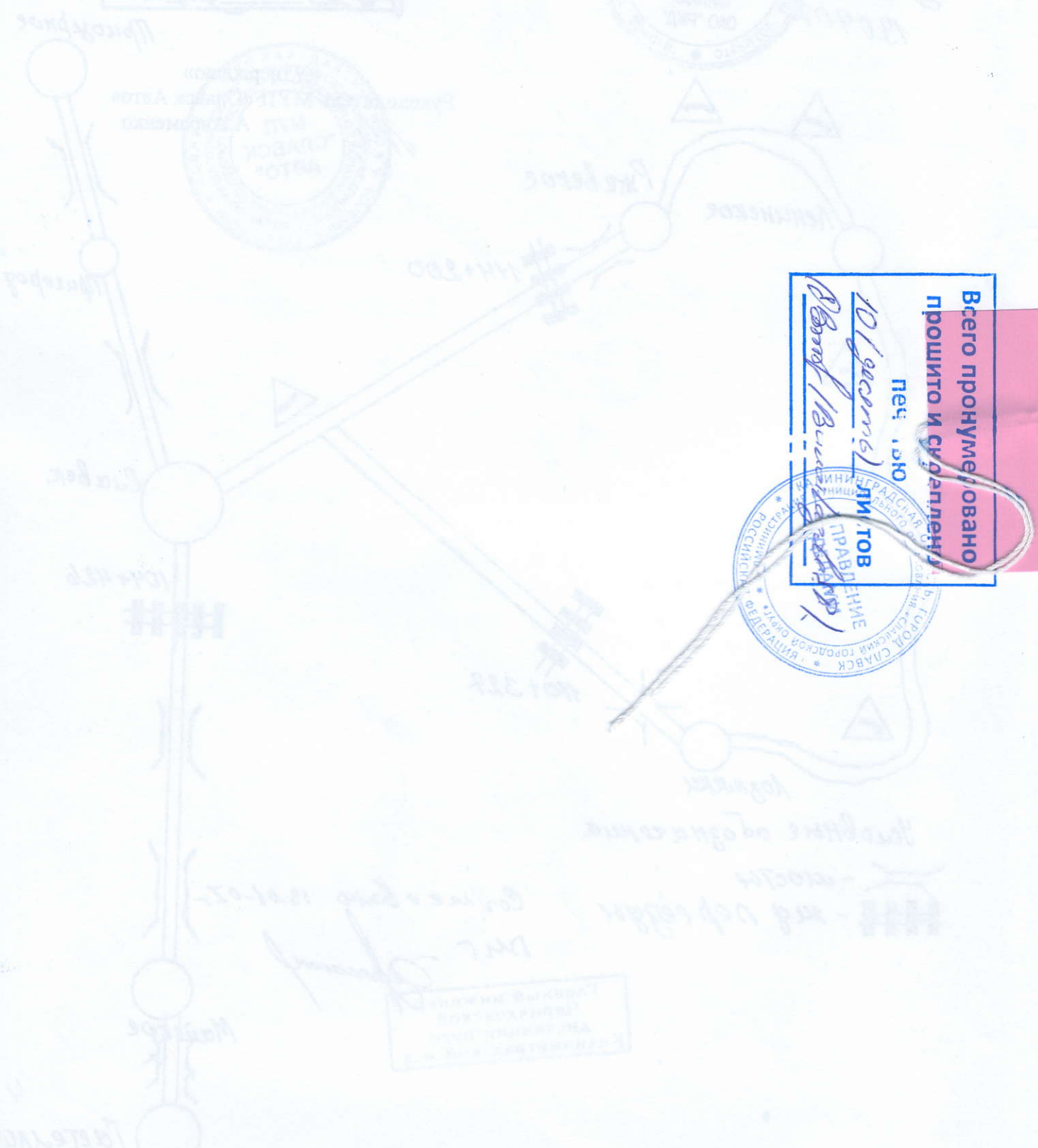


СХЕМА ОПАСНЫХ УРАТКОВ
(карт-план сетей)

ИЗДАНИЕ 01
ИЗДАНИЕ 01

Исходные данные
Исходные данные
Исходные данные



Всего пронумеровано
прошито и сброшено
печ. л. 50
10 листов
Правление
Республиканского центра
по предупреждению
и ликвидации
последствий
стихийных
бедствий
и чрезвычайных
ситуаций



Исходные данные
Исходные данные
Исходные данные